КАРТА
ПЛАНИРУЕМОГО РАЗМЕЩЕНИЯ ОБЪЕКТОВ МЕСТНОГО ЗНАЧЕНИЯ АРТЫБАШСКОГО СП ТУРОЧАКСКОГО РАЙОНА РЕСПУБЛИКИ АЛТАЙ
М 1 : 50 000

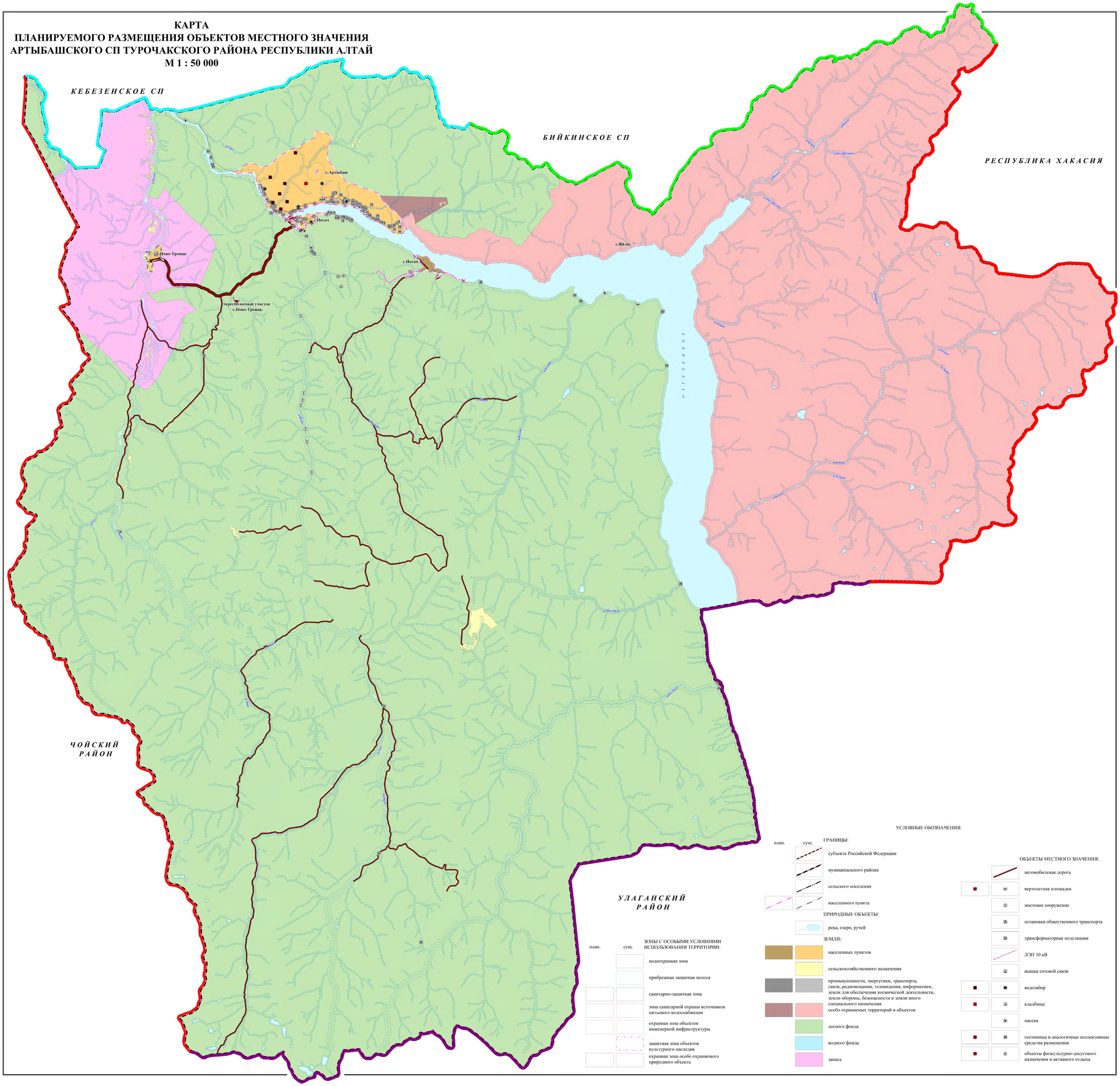

КАРТА
ПЛАНИРУЕМОГО РАЗМЕЩЕНИЯ ОБЪЕКТОВ МЕСТНОГО ЗНАЧЕНИЯ
С. АРТЫБАШ АРТЫБАШСКОГО СП ТУРОЧАКСКОГО РАЙОНА РЕСПУБЛИКИ АЛТАЙ
М: 1:10000

КАРТА
ПЛАНИРУЕМОГО РАЗМЕЩЕНИЯ ОБЪЕКТОВ МЕСТНОГО ЗНАЧЕНИЯ
С. ИОГАЧ АРТЫБАШСКОГО СП ТУРОЧАКСКОГО РАЙОНА РЕСПУБЛИКИ АЛТАЙ
М: 1:5000

СХЕМА РАСПОЛОЖЕНИЯ НАСЕЛЕННОГО ПУНКТА С.ИОГАЧ



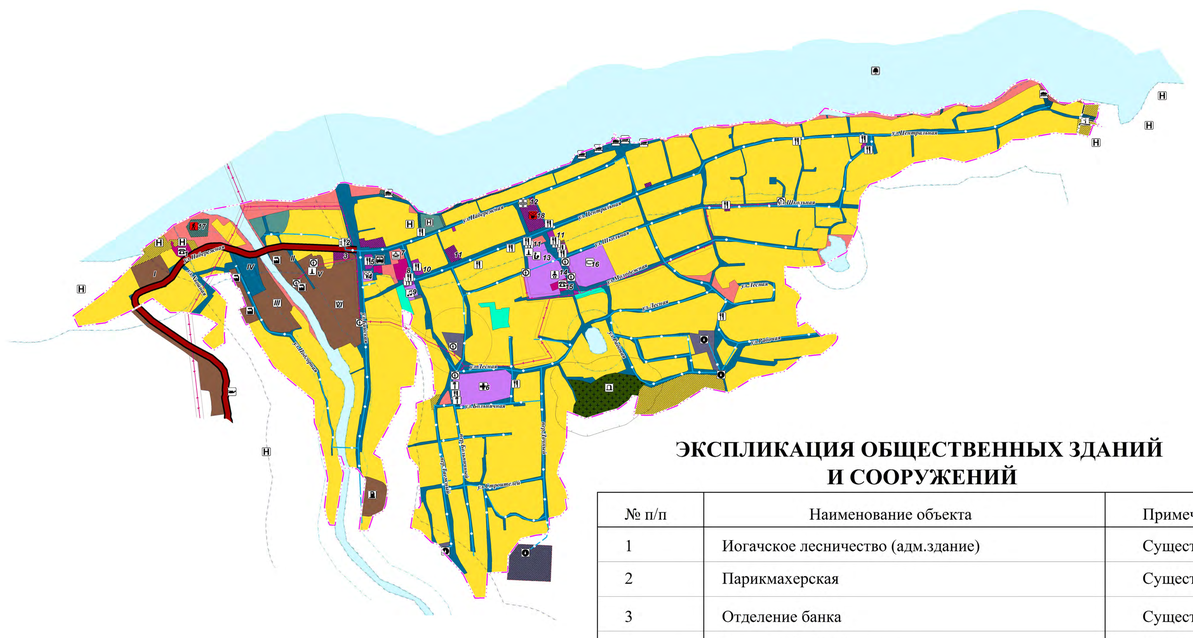

УСЛОВНЫЕ ОБОЗНАЧЕНИЯ

план. сущ.

ГРАНИЦЫ:

- населенного пункта

ФУНКЦИОНАЛЬНЫЕ ЗОНЫ:

- Зона застройки индивидуальными жилыми домами
- Зона смешанной и общественно-деловой застройки
- Многофункциональная общественно-деловая зона
- Зона специализированной общественной застройки
- Производственная зона
- Зона инженерной инфраструктуры
- Зона транспортной инфраструктуры
- Зоны рекреационного назначения
- Зона озелененных территорий общего пользования (лесопарки, парки, сады, скверы, бульвары, городские леса)
- Зона отдыха
- Зона кладбищ
- Зона акваторий

ЗОНЫ С ОСОБЫМИ УСЛОВИЯМИ ИСПОЛЬЗОВАНИЯ ТЕРРИТОРИИ:

- Водоохранная зона
- Прибрежная защитная полоса
- Санитарно-защитная зона
- Зона санитарной охраны источников питьевого водоснабжения
- Охранная зона объектов инженерной инфраструктуры

ОБЪЕКТЫ МЕСТНОГО ЗНАЧЕНИЯ:

- Автомобильная дорога
- Вертолетная площадка
- Улицы и дороги местного значения
- Станция автозаправочная
- Станция технического обслуживания
- Причал маломерных судов
- Трансформаторная подстанция
- ЛЭП 10 кВ
- Водозабор
- Водопровод
- Котельная
- Кладбище
- Предприятие по обработке древесины, производству изделий из дерева
- Спортивное сооружение
- Дошкольная образовательная организация
- Общеобразовательная организация
- Организация дополнительного образования
- Объект культурно-досугового (клубного) типа
- Лечебно-профилактическая медицинская организация
- Аптечная организация
- Парк культуры и отдыха
- Гостиницы и аналогичные коллективные средства размещения
- Объекты физкультурно-досугового назначения и активного отдыха
- Административное здание
- Объекты торговли, общественного питания
- Непроизводственные объекты коммунально-бытового обслуживания

ЭКСПЛИКАЦИЯ ОБЩЕСТВЕННЫХ ЗДАНИЙ И СООРУЖЕНИЙ

№ п/п	Наименование объекта	Примечание
1	Иогачское лесничество (адм.здание)	Существ.
2	Парикмахерская	Существ.
3	Отделение банка	Существ.
4	Иогачский дом культуры	Существ.
5	Кафе "Сибирячка"	Существ.
6	БУЗ "Иогачская участковая больница"	Существ.
7	Парк отдыха	Существ.
8	Здание лесничества	Существ.
9	Иогачский филиал МОУДО "Турочакская школа искусств"	Существ.
10	Магазин "Мария-Ра"	Существ.
11	Магазин	Существ.
12	Аптека	Существ.
13	МОУ "Иогачская СОШ"	Существ.
14	ДОУ "Березка"	Существ.
15	Опорный пункт полиции	Существ.
16	Стадион	Существ.
17	Аквапарк	План.
18	Культурно-досуговый центр	План.

ЭКСПЛИКАЦИЯ ПРОИЗВОДСТВЕННОЙ ЗОНЫ

№ п/п	Наименование объекта	СЗЗ,м	Примечание
I	Склад лесных семян	50	Существ.
II	Цех по переработке древесины	50	Существ.
III	Ремонтно-механическая мастерская	50	Существ.
IV	Гаражи	50	Существ.
V	Котельная,склады	50	Существ.
VI	Цех лесопиления	50	Существ.

КАРТА
ПЛАНИРУЕМОГО РАЗМЕЩЕНИЯ ОБЪЕКТОВ МЕСТНОГО ЗНАЧЕНИЯ
С.НОВО-ТРОИЦК АРТЫБАШСКОГО СП
ТУРОЧАКСКОГО РАЙОНА РЕСПУБЛИКИ АЛТАЙ
М 1 : 5 000

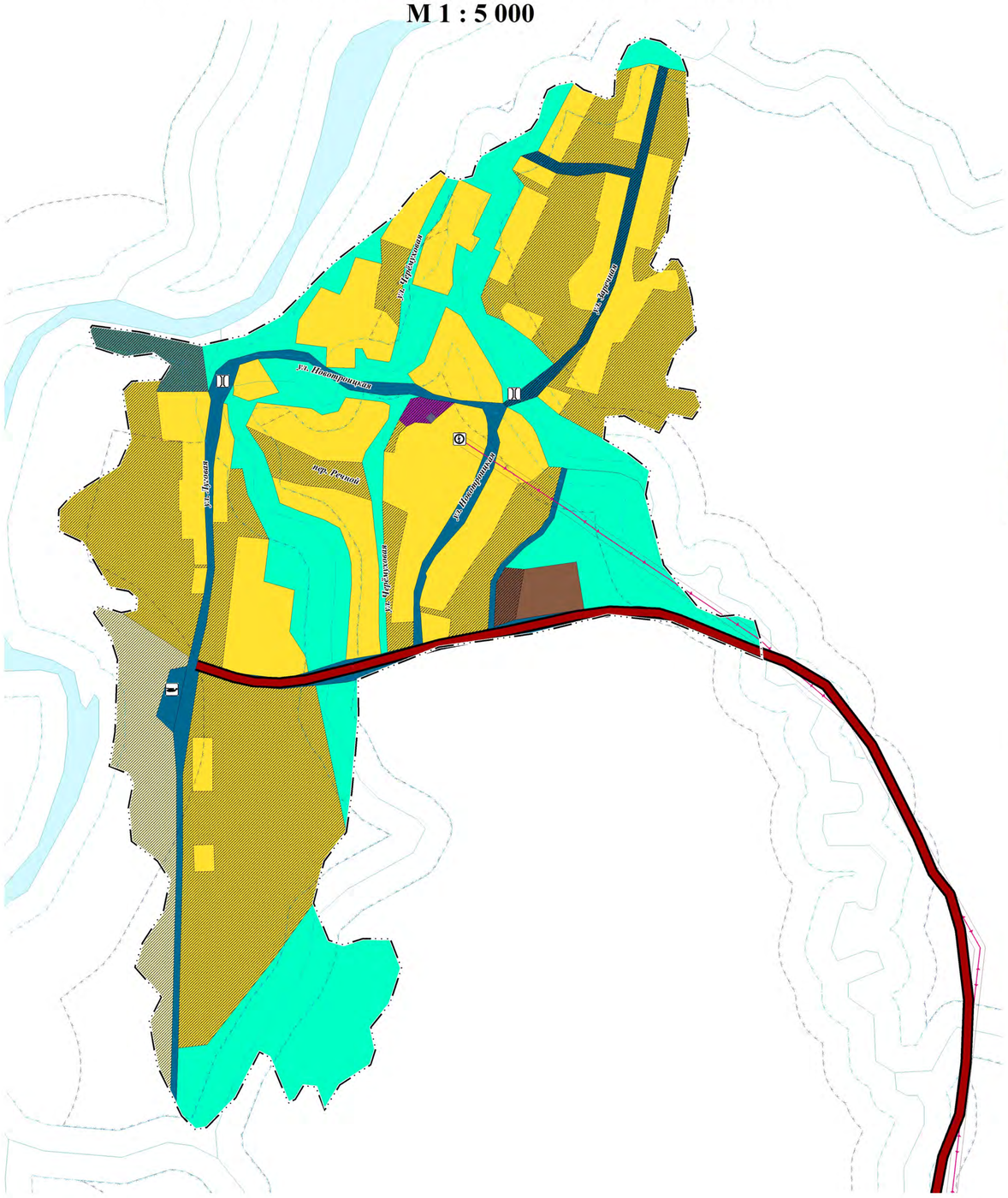

СХЕМА РАСПОЛОЖЕНИЯ НАСЕЛЕННОГО ПУНКТА С.НОВО-ТРОИЦК



УСЛОВНЫЕ ОБОЗНАЧЕНИЯ

план. сущ.

ГРАНИЦЫ:

населенного пункта

ФУНКЦИОНАЛЬНЫЕ ЗОНЫ:

Зона застройки индивидуальными жилыми домами

Многофункциональная общественно-деловая зона

Производственная зона

Зона инженерной инфраструктуры

Зона транспортной инфраструктуры

Зоны сельскохозяйственного использования

Зоны рекреационного назначения

Зона озелененных территорий общего пользования (лесопарки, парки, сады, скверы, бульвары, городские леса)

Зона акваторий

ЗОНЫ С ОСОБЫМИ УСЛОВИЯМИ ИСПОЛЬЗОВАНИЯ ТЕРРИТОРИИ:

Водоохранная зона

Прибрежная защитная полоса

Охранная зона объектов инженерной инфраструктуры

Зона санитарной охраны источников питьевого водоснабжения

ОБЪЕКТЫ МЕСТНОГО ЗНАЧЕНИЯ:

Улицы и дороги местного значения

Вертолетная площадка

Мостовое сооружение

Трансформаторная подстанция

ЛЭП 10 кВ

Водозабор

чересполосный участок
с. Ново-Троицк